

IDENTIFICACION GEOELECTORAL

MUNICIPIO / DT: TORREON 035

LOCALIDAD: TORREON	0001
--------------------	------

CLAVES GEOELECTORALES

MANZANA	0000
---------	------



INTERNACIONAL _____ ■■■■■■■■■■

DISTRITO ELECTORAL FEDERAL _____ - - - - -

DISTRITO ELECTORAL LOCAL _____ - - - - -

MUNICIPAL / DT _____ - - - -

SECCIONAL _____

MANZANA (LOCALIDAD URBANA, LOCALIDAD RURAL)  

DEMARCACION TERRITORIAL (CDMX) _____ DT

LAGO, LAGUNA O PRESA _____

RIO, ARROYO O CANAL _____

VIAS DE COMUNICACION

PAVIMENTADA _____
TERRACERIA _____

TERRACERIA _____

BRECHA _____

BRECHA _____

VEREDA _____

VIA DE FERROCARRIL _____

SERVICIOS


IGLESIA _____

ESCUOLA _____

ESCUELA _____

ASISTENCIA MEDICA _____

ASISTENCIA MEDICA _____

MERCADO _____ OFICINA MUNICIPAL / DT _____ 




ESTACION DEL METRO _____

PLAZA Y/O MONUMENTO _____ 

CEMENTERIO _____

PUENTE PEATONAL AEREO Y SUBTERRANEO

PUENTE PEATONAL AEREO Y SUBTERRANEO

PUENTE VEHICULAR AEREO Y SUBTERRANEO   

AREA VERDE, CAMELLON AREA VERDE / ADOQUIN

LOCALIDAD JLE

LOCALIDAD RURAL _____ ▲

CABECERA SECCIONAL_____CS

LOCALIDAD URBANA _____

LOCALIDAD RURAL CON AMANZANAMIENTO_____

Escala Numérica: 1:4,000

Escala: 1 cm = 40 mts

PROYECCION CARTOGRAFICA: UTM - ZONA 14 DATUM: WGS84

FECHA DE ACTUALIZACION: 14-SEP-2023

FUENTE: RFE, DCE

3 de 3

